



OBUHVAAT PPUO KAŠTELIR-LABINCI;  
TERITORIJALNE I STATISTIČKE GRANICE





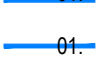


-  GRANICA OBHVAATA PPUO / GRANICA OPĆINE
-  GRANICA NASELJA


UVJETI KORIŠTENJA

TLO

-  PODRUČJE POJAČANE EROZIJE

VODA

-  VODONOSNO PODRUČJE
-  II. VODOZAŠTITNO PODRUČJE  
II. ZONA SANITARNE ZAŠTITE
-  IZVORIŠTE (Bulaž)
-  VODOTOK  
I. I. KATEGORIJA
-  I. KATEGORIJA  
01. Rijeka Mirna (vodotok)
-  II. KATEGORIJA - kanali  
02. Obuhvatni kanal br. 3 (obodni kanal)  
03. Sabirni kanal br. 3 (sabirni kanal)  
04. Obuhvatni kanal Gradole (obodni kanal)
-  II. KATEGORIJA - bujični vodotok  
05. Manjkar (bujični tok)  
06. Dolčić (bujica)  
07. Gavranija (bujica)

-  POPLAVNO PODRUČJE  
uslijed nedovoljne kapaciteta vodotoka  
srednje vjerojatnosti pojave

-  KAZETA ZA PRIHVAT VELIKIH VODA (obuhvaća područje između lijevog nasipa rijeke Mirne i obuhvatnog kanala br. 3)

-  GRANICA POPLAVNOG PODRUČJA  
uslijed rušenja brane akumulacije Butoniga

PODRUČJE PRIMJERE  
POSEBNIH MJERA UREĐENJA I ZAŠTITE

-  OŠTEĆENO TLO EROZIJOM  
- BIOLOŠKA SANACIJA

## IZMJENE I DOPUNE PROSTORNOG PLANA UREĐENJA OPĆINE KAŠTELIR-LABINCI

Županija/Grad Zagreb:	ISTARSKA ŽUPANIJA	
Općina/grad:	OPĆINA KAŠTELIR - LABINCI	
Naziv prostornog plana:	IZMJENE I DOPUNE PROSTORNOG PLANA UREĐENJA OPĆINE KAŠTELIR - LABINCI	
Naziv kartografskog prikaza:	UVJETI KORIŠTENJA I ZAŠTITE PROSTORA - OGRANIČENJA I POSEBNE MJERE	
Broj kartografskog prikaza:	3a	Mjerilo kartografskog prikaza: 1:25000
Odluka predstavničkog tijela o izradi plana:	Odluka predstavničkog tijela o donošenju plana:	
Službene novine Općine Kaštelić - Labinci br. 06/18	Službene novine Općine Kaštelić - Labinci br. 03/20	
Javna rasprava (datum objave): Web MGIPU: 26.06.2019. Web Općine Kaštelić - Labinci: 29.06.2019. Glas Istre: 29.06.2019.	Javni uvid održan: od: 08. srpnja 2019.g. do: 22. srpnja 2019.g. Ponovni javni uvid održan: od: 03. veljače 2020.g. do: 10. veljače 2020.g.	
Javna rasprava (datum objave): Web MGIPU: 22.01.2020. Web Općine Kaštelić - Labinci: 31.01.2020. Glas Istre: 25.01.2020.	Odgovorna osoba za provođenje javne rasprave:  Giuliano Vojnović	
Pečat tijela odgovornog za provođenje javne rasprave:	Odgovorna osoba za provođenje javne rasprave:  Giuliano Vojnović	
Suglasnost na plan prema članku 107. Zakona o prostornom uređenju (Narodne novine, br.153/13, 65/17, 114/18, 39/19 i 98/19):		
Broj suglasnosti klasa: 350-02/18-04/18      ur.broj: 2163/1-20-01/7-20-08      datum: 20. travanj 2020.		
Pravna osoba/tijelo koje je izradilo plan: <b>URBANISTICA d.o.o.</b> Zagreb, Trg bana J. Jelačića 4/3		
Pečat pravne osobe/tijela koje je izradilo plan:		Odgovorna osoba:  Jasminka Pilar - Katavić, dipl.ing.arh.
Odgovorni voditelj izrade nacrta prijedloga plana: Jasmina Sadek, dipl.ing.arh. <i>J. Sadek</i>		
Stručni tim u izradi plana: Jasminka Pilar - Katavić, dipl.ing.arh. Jasmina Sadek, dipl.ing.arh. Iva Lukinić, dipl.ing.arh. Ana Putar, dipl.ing.arh.		Ira Habijanec, mag.ing.arh. Luka Krstulović, mag.ing.arh. Domagoj Šumanovac, ing.arh. Nikola Adrović, mag.ing.aedif.
Pečat predstavničkog tijela:		Predsjednik predstavničkog tijela:  Rozana Petrović
Istovjetnost ovog prostornog plana s izvornikom ovjerava:  (ime, prezime i potpis)		Pečat nadležnog tijela: