





OBUHVAAT PPUO KAŠTELIR-LABINCI;
TERITORIJALNE I STATISTIČKE GRANICE

-  GRANICA OBUHVATA PPUO / GRANICA OPĆINE
-  GRANICA NASELJA

ZASTIČENO EVIDENTIRANO (Z.R.P.) (EPL)


ARHEOLOŠKA BAŠTINA

-  ARHEOLOŠKO PODRUČJE - KOPNENO / PODRUČJE PREVENTIVNE ZAŠTITE
- 21-01 - Benediktinski samostan / crkva sv. Mihovila (P - 847)
- 21-04 - Villa rustica, Dvori (EPL)


-  ARHEOLOŠKI POJEDINAČNI LOKALITET - KOPNENO
- 21-02 - Golaš, nekropola (R 0642)


POVIJESNE GRAĐEVINE I SKLOPOVI

-  VEĆE SAKRALNE GRAĐEVINE (samostani, crkve i veće kapele)
- 41-01 - Crkva Sv. Trojstva, Labinci (Z - 2479)
- 41-02 - Župna crkva Sv. Kuzme i Damjana, Kaštelir (R 0344)
- 41-03 - Crkva Sv. Roka na groblju, Kaštelir (R 0346)
- 41-04 - Župna crkva Sv. Ivana Krstitelja, Labinci (R 0106)
- 41-05 - Crkva Sv. Križa, Rogovići (R 0343)

-  MANJE SAKRALNE GRAĐEVINE (kapele i poklonci)
- 42-03 - Kapelica poklonac Kranjići (R 0507)
- 42-04 - Kapelica poklonac Mekiši (R 1144)
- 42-05 - Kapelica poklonac Labinci (R 0595)
- 42-01 - Kapelica poklonac Dvori (EPL)
- 42-02 - Kapelica poklonac Kaštelir, Rojci (EPL)
- 42-06 - Kapelica poklonac Šugovica (EPL)


CIVILNE GRAĐEVINE

-  STAMBENE GRAĐEVINE (dvorci, kurije, vile)
- 45-01 - Stancija, vila Casa sola, Rogovići (R 0249)
- 45-02 - Stancija Muntikal, Kaštelir (R 0304)
- 45-03 - Stancija Sabadin (R0341)
- 45-04 - Stancija Brnobići (R0852)

-  GOSPODARSKE I INDUSTRIJSKE GRAĐEVINE
- Mlin Bulaž na Mirni (EPL)


-  TEHNIČKE I KOMUNALNA GRAĐEVINE
- Stara trafo-stanica, Labinci (EPL)

MEMORIJALNA BAŠTINA

-  GROBLJA I GROBNE GRAĐEVINE
- 51-01 - Groblje, Kaštelir (EPL)
- 51-02 - Groblje, Labinci (EPL)

EVIDENTIRANO (EPZ)

ETNOLOŠKA BAŠTINA

-  KULTURNI KRAJOLIK (EPZ)

IZMJENE I DOPUNE PROSTORNOG PLANA UREĐENJA OPĆINE KAŠTELIR-LABINCI

Županija/Grad Zagreb:	ISTARSKA ŽUPANIJA	
Općina/grad:	OPĆINA KAŠTELIR - LABINCI	
Naziv prostornog plana:	IZMJENE I DOPUNE PROSTORNOG PLANA UREĐENJA OPĆINE KAŠTELIR - LABINCI	
Naziv kartografskog prikaza:	UVJETI KORIŠTENJA I ZAŠTITE PROSTORA - KULTURNA DOBRA	
Broj kartografskog prikaza:	3c	Mjerilo kartografskog prikaza: 1:25000
Odluka predstavničkog tijela o izradi plana:	Odluka predstavničkog tijela o donošenju plana:	
Službene novine Općine Kaštelir - Labinci br. 06/18	Službene novine Općine Kaštelir - Labinci br. 03/20	
Javna rasprava (datum objave): Web MGIPU: 26.06.2019. Web Općine Kaštelir - Labinci: 29.06.2019. Glas Istre: 29.06.2019.	Javni uvid održan: od: 08. srpnja 2019.g. do: 22. srpnja 2019.g. Ponovni javni uvid održan: od: 03. veljače 2020.g. do: 10. veljače 2020.g.	
Pečat tijela odgovornog za provođenje javne rasprave:	Odgovorna osoba za provođenje javne rasprave: Giuliano Vojnović	
Suglasnost na plan prema članku 107. Zakona o prostornom uređenju (Narodne novine, br.153/13, 65/17, 114/18, 39/19 i 98/19):		
Broj suglasnosti klasa: 350-02/18-04/18 ur.broj: 2163/1-20-01/7-20-08 datum: 20. travanj 2020.		
Pravna osoba/tijelo koje je izradilo plan: URBANISTICA d.o.o. Zagreb, Trg bana J. Jelačića 4/3		
Pečat pravne osobe/tijela koje je izradilo plan:	Odgovorna osoba: Jasminka Pilar - Katavić, dipl.ing.arh.	
Odgovorni voditelj izrade nacrta prijedloga plana: Jasmina Sadek, dipl.ing.arh. <i>J. Sadek</i>		
Stručni tim u izradi plana: Jasminka Pilar - Katavić, dipl.ing.arh. Jasmina Sadek, dipl.ing.arh. Iva Lukinić, dipl.ing.arh. Ana Putar, dipl.ing.arh.		Ira Habijanec, mag.ing.arh. Luka Krstulović, mag.ing.arh. Domagoj Šumanovac, ing.arh. Nikola Adrović, mag.ing.aedif.
Pečat predstavničkog tijela:	Predsjednik predstavničkog tijela: Rozana Petrović	
Istovjetnost ovog prostornog plana s izvornikom ovjerava: (ime, prezime i potpis)		Pečat nadležnog tijela: